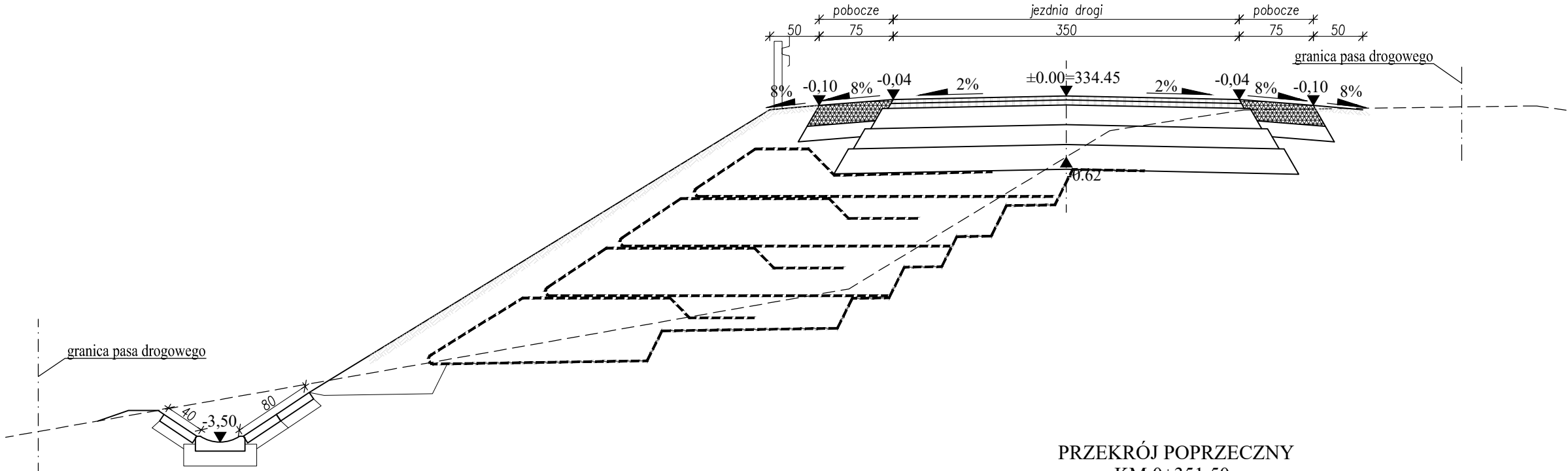
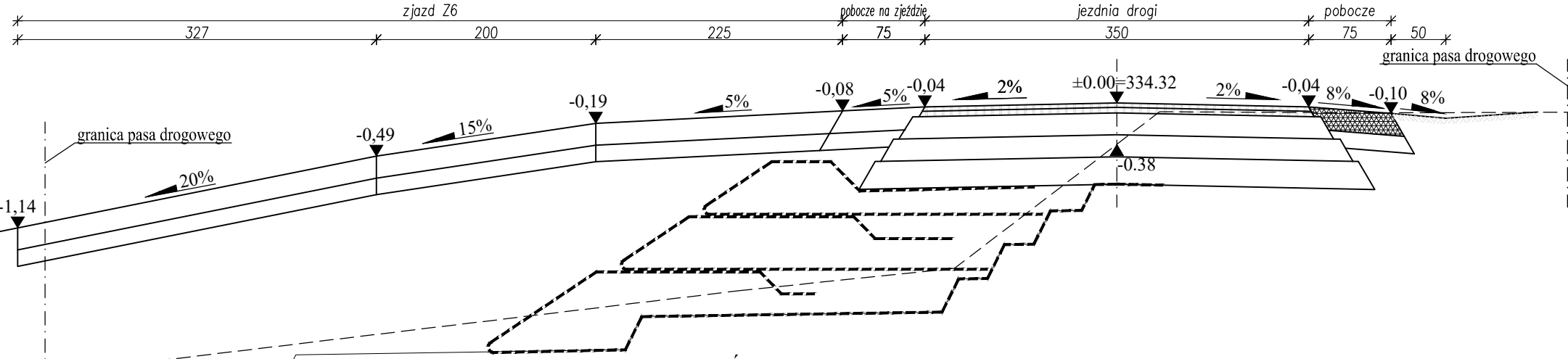


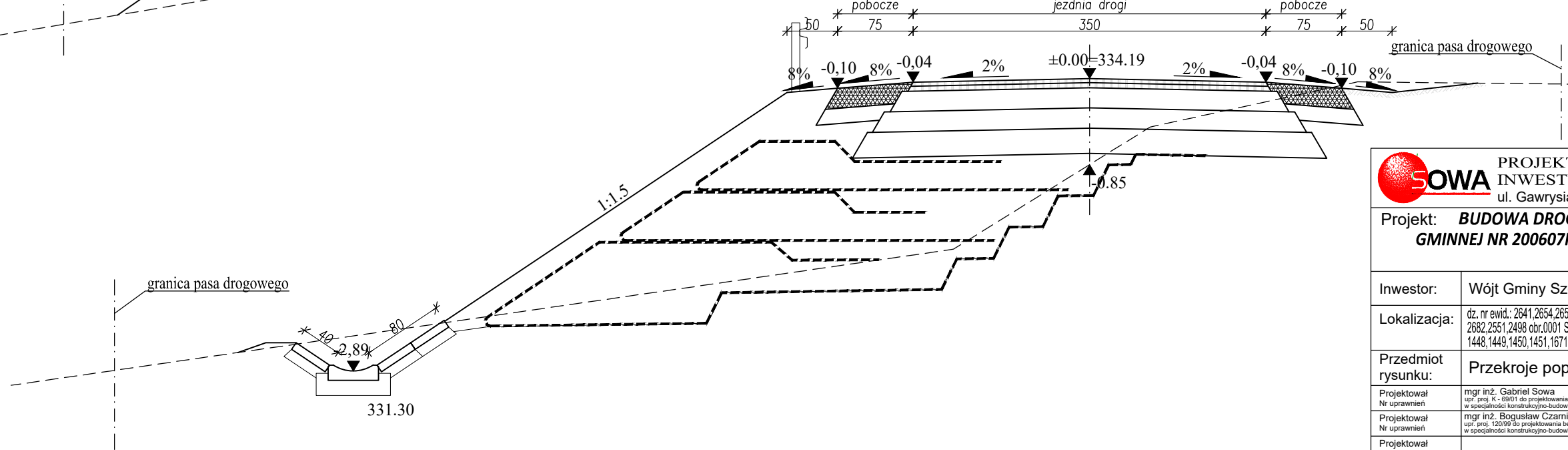
PRZĘKÓJ POPRZĘCZNY
KM 0+333,00



PRZĘKÓJ POPRZĘCZNY
KM 0+351,50



PRZĘKÓJ POPRZĘCZNY
KM 0+358,50





PROJEKTOWANIE, PRZYGOTOWANIE I PROWADZENIE
INWESTYCJI BUDOWLANYCH
ul. Gawrysia 6; 39-200 Dębica; tel/fax. 014 676 30 95; e-mail: biuro@sowaprojekt.pl

Projekt:

**BUDOWA DROGI GMINNEJ W SZERZYNACH BĘDĄCEJ ODNGĄ DROGI
GMINNEJ NR 200607K SZERZYNY - PODLESIE - GŁĘBOKIE WRAZ Z NIEZBĘDNĄ
INFRASTRUKTURĄ TECHNICZNĄ.**

Inwestor:

Wójt Gminy Szerzyny, 38-246 Szerzyny 521

Lokalizacja:

dz. nr ewid.: 2641,2654,2655,2658,2661,2663/2,2667,2669,2670/3,2671,2672,2673,2674,2675,2676,2677,2678,2679/4,2679/3,2680/1,2680/2,2681,
2682,2551,2498 obr.0001 Szerzyny, gmina Szerzyny, powiat tamowski; dz. nr ewid.: 1300/1,1300/2,1303,1305,1306,1307,1308,1309,1447,
1448,1449,1450,1451,1671,1672,1673,3217 obr.0001 Binarowa, gmina Biecz, powiat gorlicki;

Przedmiot
rysunku:

Przekroje poprzeczne przez drogę

Skala:
1:50

Projektował Nr uprawnień	mgr inż. Gabriel Sowa upr. proj. K-6901 do projektowania bez ograniczeń w specjalności konstrukcyjno-budowlanej	branża DROGOWA	data: 08.2022
Projektował Nr uprawnień	mgr inż. Bogusław Czarnik upr. proj. 120/99 do projektowania bez ograniczeń w specjalności konstrukcyjno-budowlanej	branża DROGOWA	nr proj. 04/21
Projektował Nr uprawnień		branża	Nr rys. 16